

344

34

2/6

33

OD V/E km 9,884

310,30
132

308,75

Höhe der aktuell im
Bau befindlichen Halle
OK-FFH 309,80


Höhen nach Bplan
Max. OK-FFH 309,85
Min. OK-FFH 309,45

310,55

11,25

308,65

309,05



Markt Vestenbergsgreuth
Gehweg an der Kreisstraße
Anwesen Hildenbrand
Lageplan Flur Nr. 134/1
M = 1: 200 26.08.2021

Variante 1

Radweg an der Straße,
Breite bis 2,50 m

Variante 2

Radweg mit Grünbeet von
der Straße abgesetzt,
Breite 2,00 m

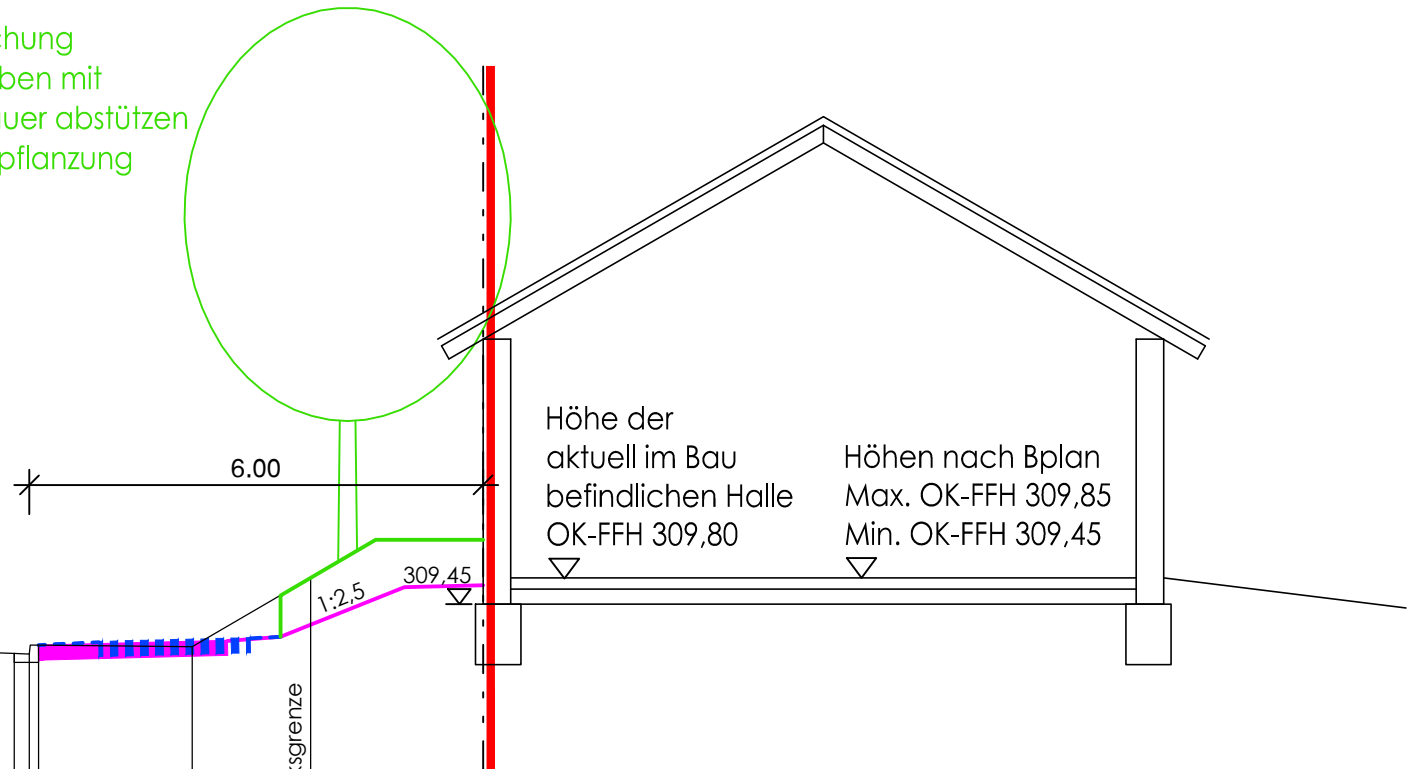
Bei Abböschung
Baumscheiben mit
Trockenmauer abstützen
oder Ersatzpflanzung

Schnitt A-A'

Station 0+286,18

305,00 m ü. NN

	Kreisstraße ERH 21				Grundstücksgrenze
Best. Geländehöhe	308,89	308,80	308,79 308,91	308,89	
Gepf. Geländehöhe					
Station	0+0,00	0+2,55	0+2,75 0+2,87	0+4,90	0+6,47



Markt Vestenbergsgreuth

Gehweg an der Kreisstraße

Anwesen Hildenbrand

Schnitt A-A'

M = 1 : 100

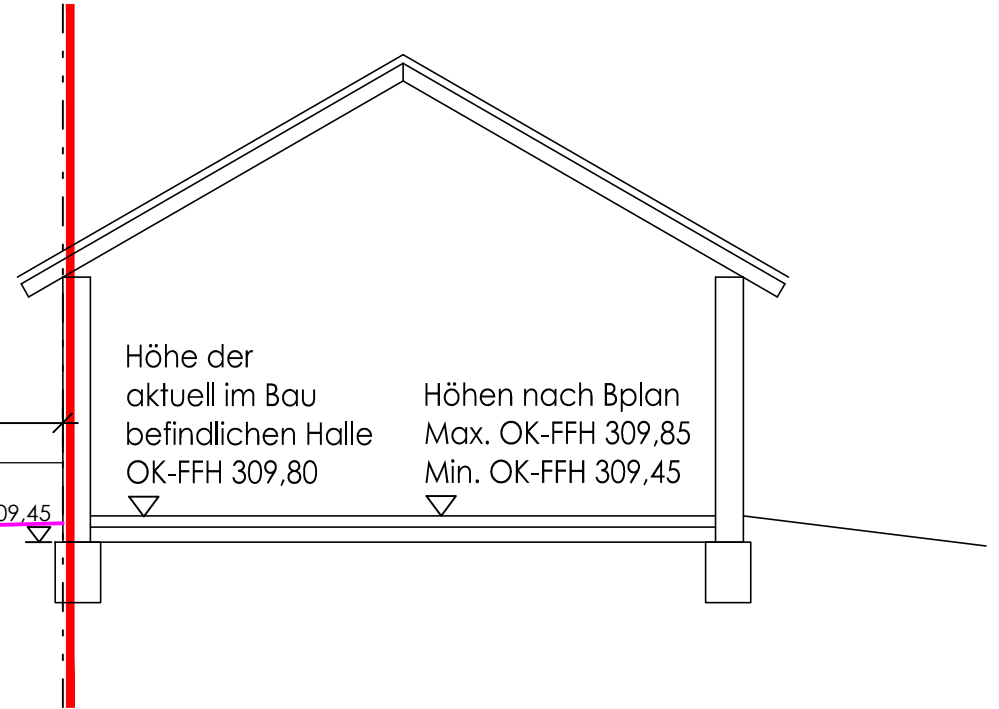
26.08.2021

Variante 1

Radweg an der Straße,
Breite bis 2,50 m

Variante 2

Radweg mit Grünbeet von
der Straße abgesetzt,
Breite 2,00 m



Schnitt B-B'

Station 0+308,66

305,00 m ü. NN



		Kreisstraße ERH 21				Grundstücksgrenze
Best. Geländehöhe	309,01	308,90	309,89	309,02	309,08	309,85
Gepl. Geländehöhe						
Station	0+0,00	0+2,55	0+2,75	0+2,87	0+5,20	0+6,46

Markt Vestenberggreuth

Gehweg an der Kreisstraße

Anwesen Hildenbrand

Schnitt B-B'

M = 1 : 100

26.08.2021

Variante 1

Radweg an der Straße,
Breite bis 2,50 m

Variante 2

Radweg mit Grünbeet von
der Straße abgesetzt,
Breite 2,00 m

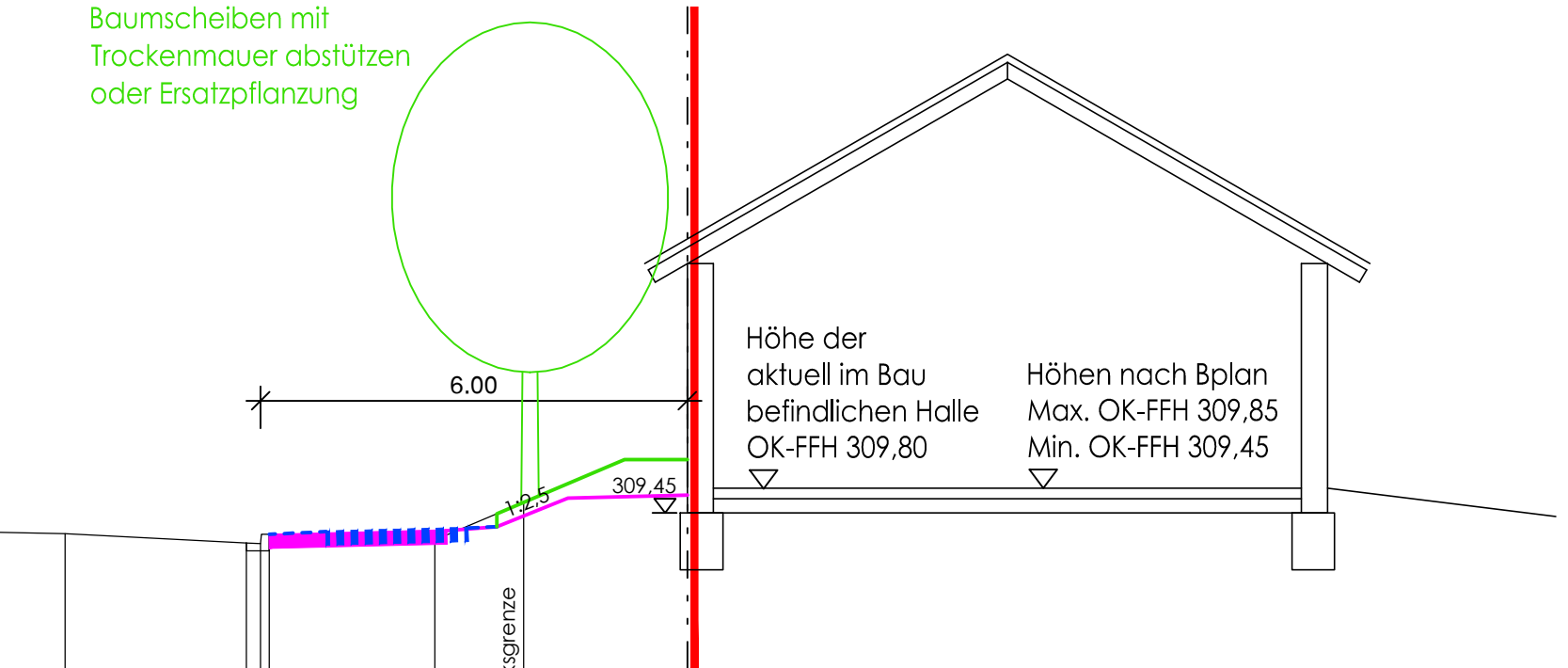
Bei Abböschung
Baumscheiben mit
Trockenmauer abstützen
oder Ersatzpflanzung

Schnitt C-C'

Station 0+318,66

305,00 m ü. NN

	0+0,00	0+2,55	0+2,75	0+2,87	0+5,20	0+6,45
Best. Geländehöhe	309,16	309,03	309,02	309,15	309,07	309,60
Gepl. Geländehöhe						
Station	0+0,00	0+2,55	0+2,75	0+2,87	0+5,20	0+6,45



Markt Vestenberggreuth

Gehweg an der Kreisstraße

Anwesen Hildenbrand

Schnitt C-C'

M = 1: 100

26.08.2021